


















# Schulwegeplan **Hafenschule**

-  Hauptverkehrsstraße
-  Tempo 30 Zone
-  Verkehrsberuhigter Bereich
-  Grundschulbezirksgrenze
-  empfohlener Schulweg
-  Schule
-  Kita, Krabbelstube
-  Treffpunkt für Laufgemeinschaften
-  Aufmerksamkeitspunkt
-  Bushaltestelle
-  Ampel
-  Zebrastreifen
-  Mittelinsel

-  1 Nordring nur an den Ampeln queren. Gut aufpassen, die Autos fahren oft zu schnell!
-  2 Hier gibt es keinen Zebrastreifen. Beim Queren besonders gut aufpassen!
-  3 Unübersichtliche Kreuzungssituation, Autos parken oft bis an den Zebrastreifen. Beim Queren gut aufpassen!
-  4 Schuleingang und Bushaltestelle, hier ist viel Verkehr. Beim Queren gut aufpassen!

